




**Landschaftsschutzgebiet
"Gewässersystem der
Jeetzel mit Quellwäldern"**

Maßgebliche Karte zur Verordnung des
Landkreises Lüchow-Dannenberg
vom 17.12.2018
in der Gemeinde Küsten,
der Samtgemeinde Lüchow (Wendland)

Anlage 4

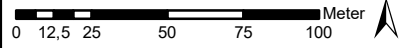
Ortslage Karmitz Mühle Jassel


Legende

-  **LSG Grenze**
(Die Innenseite des grauen
Rasterbandes kennzeichnet die
Grenze des Landschaftsschutzgebietes)
-  **Grenzverlauf an Gewässern**
Böschungsoberkante + 10m
-  **Grenzverlauf an Gewässern**
Böschungsoberkante

Karte 11

Maßstab 1:2.500



 Landkreis Lüchow-Dannenberg
Der Landrat
Natur- und Landschaftsschutz

Quelle:
Auszug aus den Geobasisdaten der Niedersächsischen
Vermessungs- und Katasterverwaltung.
© 2015 Landesamt für Geoinformation und
Landesentwicklung Niedersachsen (LGLN) 